




**INSTITUTO
DA ÁGUA, I.P.**

Jun:2009 INAG



Jun. 2009

INAG



Modelo de Governança

Estratégia Nacional para a Gestão Integrada da Zona Costeira


Para que serve a ENGIZC?

A Gestão Integrada da Zona Costeira [GIZC] procura conciliar as diferentes políticas com impacto na zona costeira de acordo com um quadro de referência que facilite a ponderação de interesses e a coordenação das intervenções de todos os que são responsáveis e estão envolvidos na utilização, ordenamento, planeamento, gestão e desenvolvimento destas áreas.



Jun. 2009

INAG

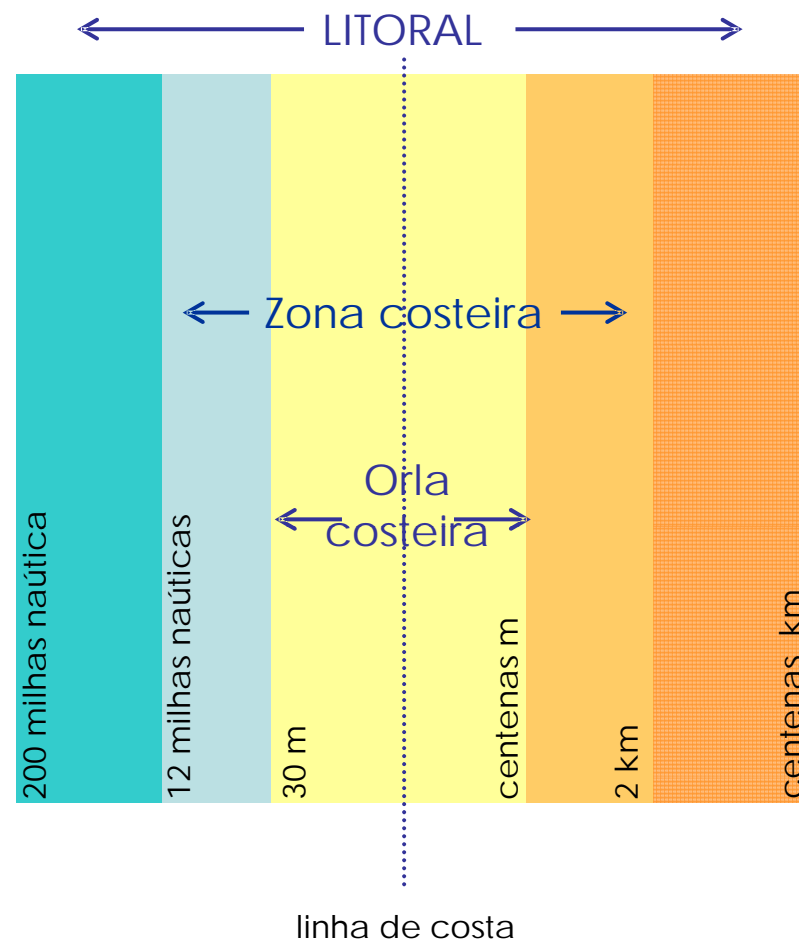


Modelo de Governança

Estratégia Nacional para a Gestão Integrada da Zona Costeira

O que é a zona costeira?

A zona costeira é a porção de território influenciada directa e indirectamente, em termos biofísicos, pelo mar (ondas, marés, ventos, biota ou salinidade) e que tem, para o lado de terra, a largura de 2km medida a partir da linha da máxima preia-mar de águas vivas equinociais (LMPMAVE) e se estende, para o lado do mar, até ao limite das águas territoriais (12 milhas náuticas), incluindo o leito.






INSTITUTO
DA ÁGUA. I.P.

Jun. 2009

INAG

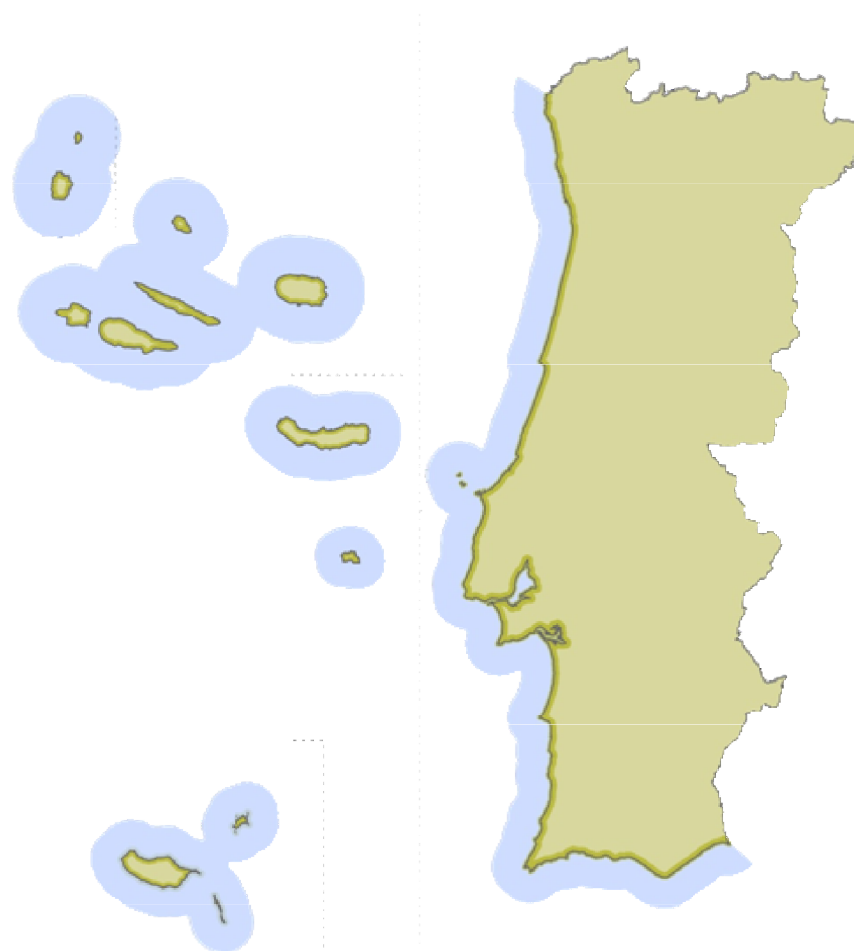


Modelo de Governança

Estratégia Nacional para a Gestão Integrada da Zona Costeira

Qual é a missão da ENGIZC?

Garantir a adequada articulação e coordenação da políticas e dos instrumentos que asseguram a desenvolvimento sustentável da zona costeira






INSTITUTO
DA ÁGUA. I.P.

Jun. 2009

INAG



Modelo de Governança

Estratégia Nacional
para a Gestão Integrada
da Zona Costeira

Qual é a VISÃO da Zona Costeira em 2029?


Uma zona costeira harmoniosamente desenvolvida e sustentável tendo por base uma abordagem sistémica e de valorização dos seus recursos e valores identitários, suportada no conhecimento científico e gerida segundo um modelo que articula instituições, coordena políticas e instrumentos e assegura a participação dos diferentes actores intervenientes





Jun. 2009

INAG



Modelo de Governança

Estratégia Nacional para a Gestão Integrada da Zona Costeira

VISÃO 2029

Uma zona costeira com identidade própria, apostando nos seus recursos e nos valores únicos naturais e culturais

Uma zona costeira segura e pública, conjugando a utilização e fruição pública e a ocupação humana com a gestão preventiva de riscos



Uma zona costeira sustentável, baseada numa gestão que privilegie as opções naturalizadas e adaptativas, salvaguardando os seus recursos e valores naturais, patrimoniais e paisagísticos


Uma zona costeira bem ordenada, adequando os usos e ocupações às capacidades de carga e de resiliência dos sistemas naturais

Uma zona costeira competitiva, como espaço produtivo gerador de riqueza e de emprego centrados na valorização económica dos potenciais marinhos e marítimos, naturais e culturais



Jun. 2009

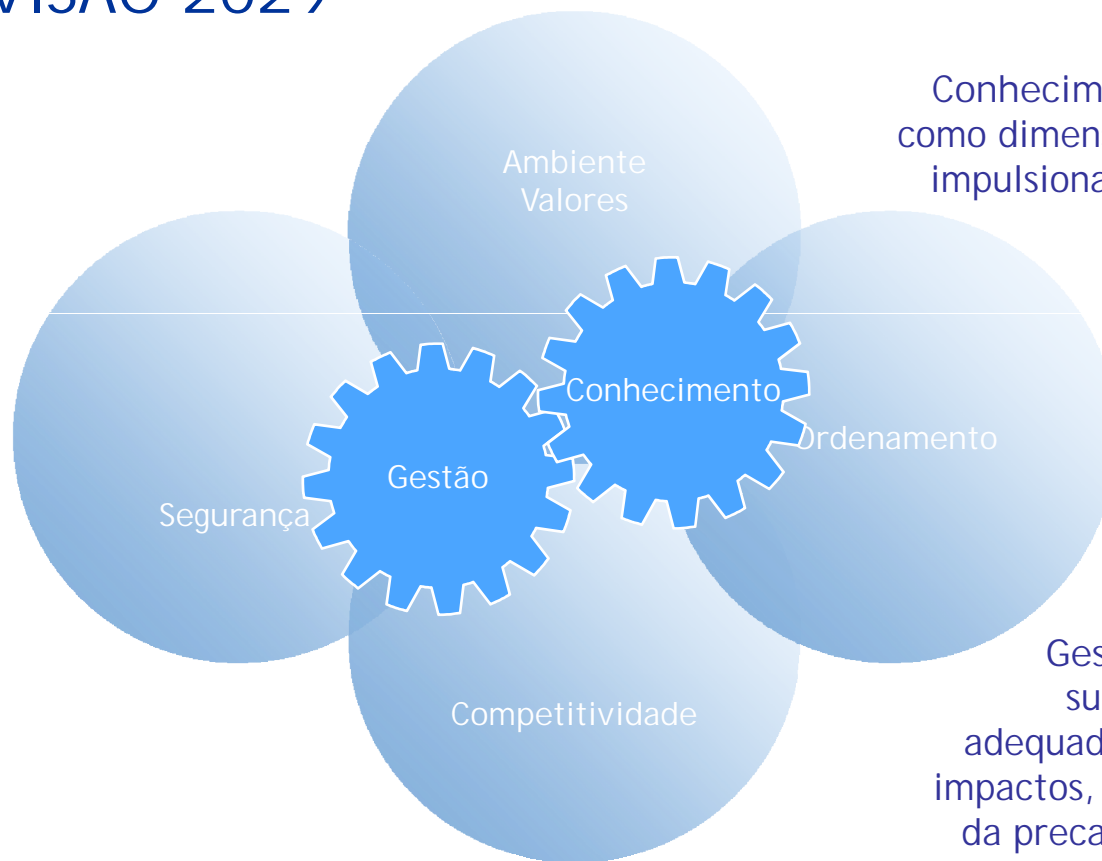
INAG



Estratégia Nacional para a Gestão Integrada da Zona Costeira


Modelo de Governança

VISÃO 2029

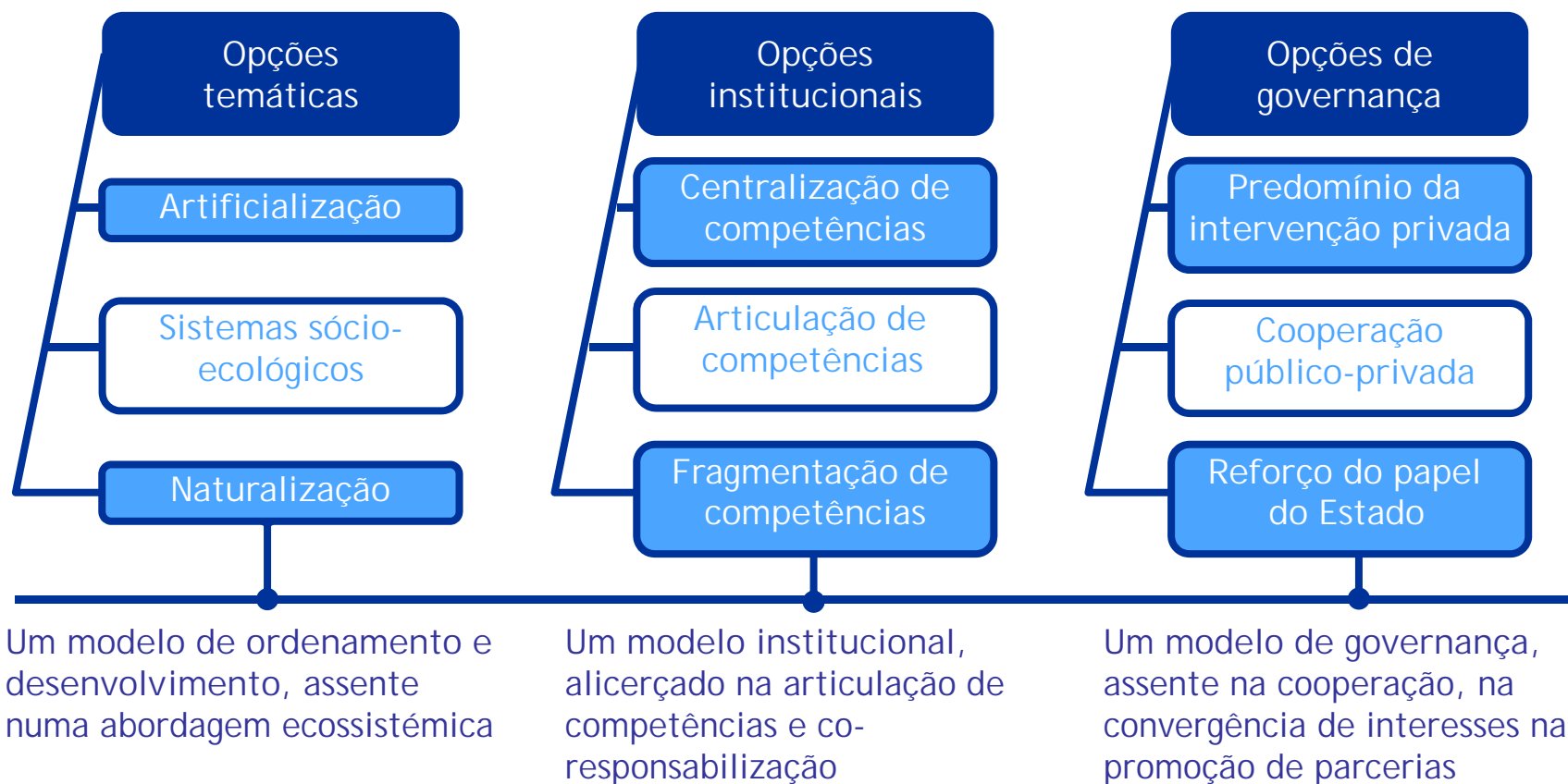


Conhecimento científico e técnico,
como dimensão de suporte à decisão e
impulsionadora da adopção de novos
paradigmas

Gestão responsável e eficaz,
sustentada no conhecimento
adequado dos processos e dos seus
impactos, de acordo com o princípio
da precaução, na articulação e co-
responsabilização intersectorial e no
envolvimento das comunidades locais
e dos agentes interessados




Quais são as opções estratégicas?





Jun. 2009

INAG



Modelo de Governança

Estratégia Nacional para a Gestão Integrada da Zona Costeira

Quais são os princípios da ENGIZC?

A VISÃO assenta no sistema de princípios definidos no documento “Bases para a Gestão Integrada das Zonas Costeiras Nacionais”, os quais integram as orientações comunitárias e o sistema de valores reflectidos nos instrumentos de gestão territorial nacionais e que deverão orientar a ENGIZC

Sustentabilidade e solidariedade intergeracional

Coesão e equidade

Prevenção e precaução

Abordagem sistémica


Conhecimento científico e técnico

Subsidiariedade

Participação

Co-responsabilização

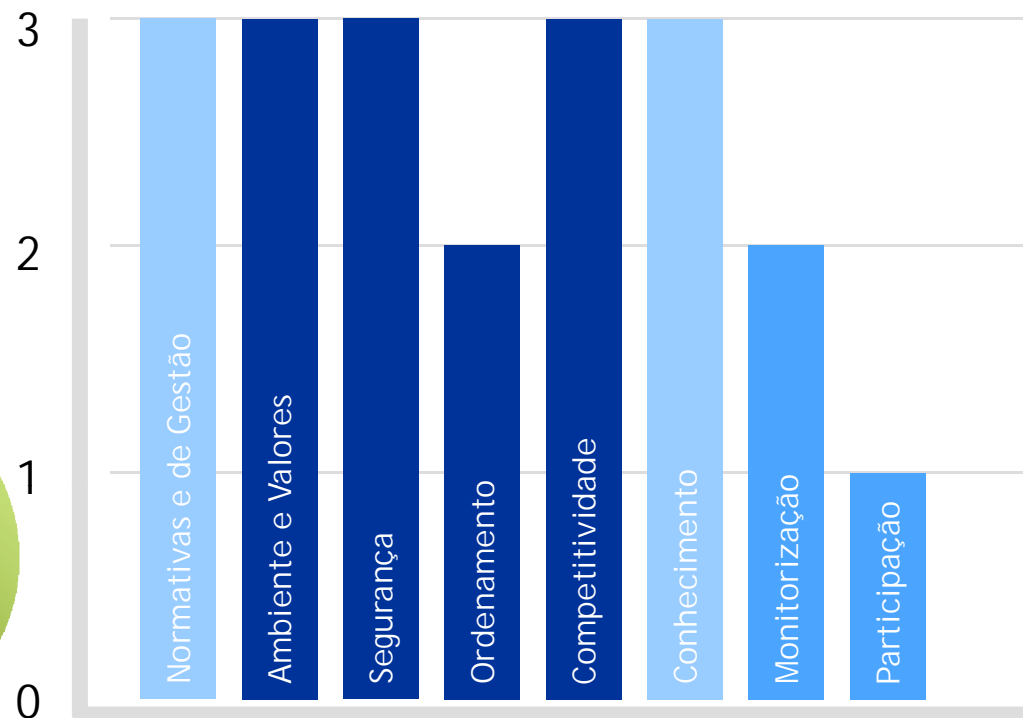
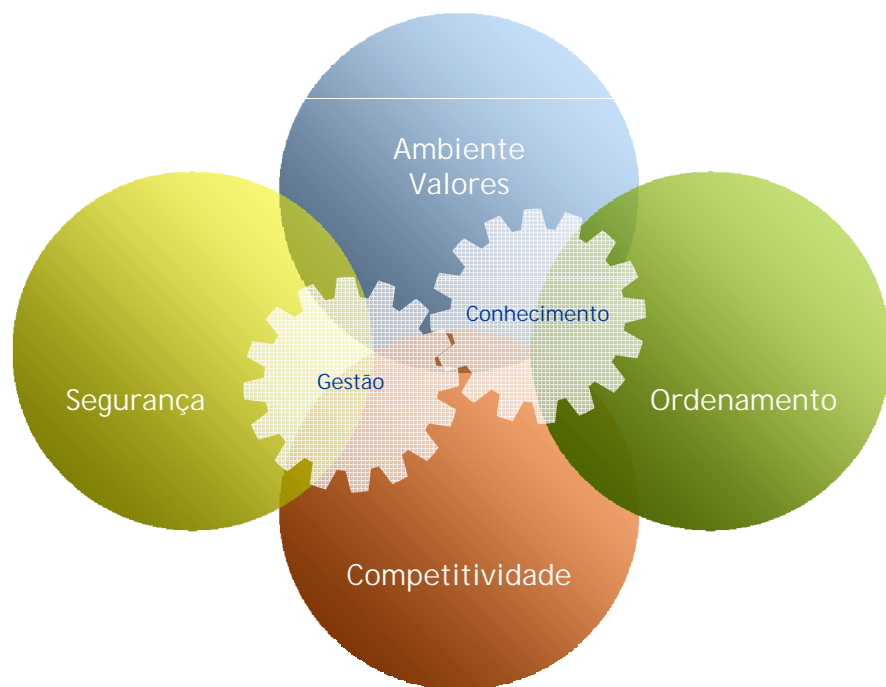
Operacionalidade



Modelo de Governança

Estratégia Nacional para a Gestão Integrada da Zona Costeira

Quais os objectivos e as medidas?




8 objectivos
20 medidas - 20 anos



Jun. 2009

INAG



Modelo de Governança

Estratégia Nacional para a Gestão Integrada da Zona Costeira

20 medidas/20 anos

Ambiente
Valores

M_04 Completar a constituição de uma rede coerente e integrada de áreas protegidas marinhas

M_05 Assegurar a implementação do programa de intervenção prioritária de valorização da zona costeira

M_06 Promover a gestão integrada dos recursos minerais costeiros

M_07 Identificar e caracterizar as áreas de risco e vulneráveis e tipificar mecanismo de salvaguarda

M_08 (Re)avaliar a necessidade de intervenções "pesadas" de defesa costeira através da aplicação de modelos multi-critérios

M_09 Incorporar nos planos de contingência os riscos específicos da zona costeira

Segurança

Ordenamento

M_10 Proceder ao inventário do domínio hídrico e avaliar a regularidade das situações de ocupação do domínio público marítimo

M_11 Integrar no quadro dos instrumentos de gestão territorial a problemática da gestão integrada da zona costeira

M_12 Criar um quadro de referência estratégica para o desenvolvimento de actividades económicas de elevado valor acrescentado dirigidas à valorização dos recursos marinhos

M_13 Promover a criação de condições favoráveis ao acolhimento e ao desenvolvimento de actividades da náutica de recreio e de turismo costeiro sustentável


M_14 Promover publicações técnicas sobre as boas práticas para os usos e actividades sustentáveis da zona costeira

Competitividade



Jun. 2009

INAG



Modelo de Governança

Estratégia Nacional para a Gestão Integrada da Zona Costeira

20 medidas/20 anos




Normativa
e de
Gestão

M_01 Reforçar e promover um quadro normativo específico para a gestão da zona costeira

M_02 Incentivar e efectivar os mecanismos de gestão da zona costeira

M_03 Clarificar os procedimentos do licenciamento das principais actividades valorizadoras de recursos específicos exercidas na zona costeira



Conhecimento

M_15 Criar a plataforma de conhecimento de I&D para a zona costeira

M_16 Assegurar uma formação técnica adequada às exigências da gestão integrada da zona costeira

M_17 Promover o desenvolvimento de mecanismos de cooperação entre estados e regiões em matéria de GIZC

Monitorização

M_18 Desenvolver um programa nacional de monitorização dos sistemas costeiros, das comunidades bióticas e da qualidade ambiental

M_19 Constituir a plataforma de cooperação que envolva instituições públicas e privadas e que seja um mecanismo para a interpretação integrada da evolução da zona costeira

Participação


M_20 Desenvolver um programa de informação e sensibilização sobre a zona costeira



INSTITUTO
DA ÁGUA. I.P.

Jun. 2009

INAG



Estratégia Nacional para a Gestão Integrada da Zona Costeira

Modelo de Governança



M_01 Reforçar e promover um quadro normativo específico para a gestão da zona costeira

M_02

M_03

DESCRIÇÃO:

Da estratégia emerge a necessidade de estabelecer um novo modelo de governança, que corporize a afirmação do INAG como entidade nacional da ENGIZC, bem como o reforço do quadro jurídico que permita, a médio prazo, a assumpção do novo conceito de zona costeira que se pretende atingir.

Este modelo será constituído por um conjunto de plataformas, que aproveita as experiência e sinergias existentes apoiando-se nomeadamente na CIAM para a plataforma de concertação e no actual Grupo de Coordenação Estratégia dos POOC... para a plataforma de cooperação.

A instituição do modelo de governança é uma medida prioritária que tem como objectivos criar as condições institucionais para uma coordenação efectiva e eficiente da ENGIZC de forma a: (i) estabelecer o espaço institucional de coordenação de políticas e de entidades; (ii) estabelecer a articulação dos instrumentos de política que interferem na GIZC; (iii) definir o processo de tomada de decisão sobre a matéria; (iv) estabelecer os mecanismos e processos de envolvimento das comunidades locais e de participação pública; (v) definir os mecanismos de monitorização.

... a introdução do conceito de "bem litoral" associado à zona costeira, onde os imperativos de protecção se aliam às exigências da zona costeira e os princípios da prevenção/ precaução são assumidos, deverá ser inicialmente garantida através dos instrumentos de gestão territorial existentes - PROT, PMOT, PEOT... propõe-se a elaboração de um plano sectorial para a zona costeira o qual identificará opções estruturantes associada à visão definida (e.g., opções relativas à evolução da linha de costa e respectivos impactes), bem como o quadro de orientações que enquadrará a revisão ou elaboração de outros IGT na zona costeira. Realça-se que este plano deverá ser elaborado em estreita articulação com o POEM...

ENTIDADES LIDER/OUTRAS:

INAG
ARH, CIAM, DGAM, CCDR, DGOTDU

META:

Instituição do modelo de governança
Elaboração do Plano Sectorial da zona costeira


PRIORIDADE:

1




Jun. 2009

INAG



Modelo de Governança

Estratégia Nacional para a Gestão Integrada da Zona Costeira



M_15 Criar a plataforma de conhecimento de I&D para a zona costeira
M_16
M_17

DESCRIÇÃO:

Esta medida visa criar a plataforma de conhecimento do modelo de governança. Trata-se de uma plataforma constituída por representantes de instituições universitárias e de investigação, cuja produção de conhecimento científico interdisciplinar seja relevante para a gestão da zona costeira, servindo de suporte técnico científico à tomada de decisão. Cabe a esta plataforma, também, acompanhar a monitorização e avaliar sistematicamente o respectivo programa propondo alterações em consonância com a evolução do conhecimento.

Complementarmente, a plataforma deverá promover um programa especificamente dirigido a apoiar a I&D em temáticas relevantes do ponto de vista da ENGIZC. Destacam-se como áreas prioritárias, nomeadamente, as relacionadas com a biodiversidade marinha e alterações climáticas, principais impactes e formas de prevenção e adaptação, desenvolvimento de formas inovadoras de monitorização e gestão do risco, energia, aquicultura offshore, tecnologias marinhas e outros domínios.

Os resultados de I&D deverão ser disponibilizados à comunidade científica, empresarial, aos serviços de estado e à comunidade em geral através de uma plataforma que reúna o conhecimento científico na matéria.

ENTIDADES LIDER/OUTRAS:

MCTES
INAG, ICNB, APA, IH, LNEC, ARH

META:

Formação da rede nacional de organismos de investigação
Plataforma constituída e a funcionar


PRIORIDADE:

1



Jun. 2009

INAG



Modelo de Governança

Estratégia Nacional para a Gestão Integrada da Zona Costeira



Monitorização

M_18

M_19 Constituir a plataforma de cooperação que envolva instituições públicas e privadas e que seja um mecanismo para a interpretação integrada da evolução da zona costeira

DESCRIÇÃO:

Esta é a medida que cria a plataforma de coordenação ou de operacionalização da estratégia. Liderada pelo INAG esta estrutura será responsável pela animação das outras duas plataformas propostas - de concertação e de produção de conhecimento, que funcionarão de acordo com um modelo flexível como unidades de apoio e de suporte desta plataforma de coordenação.

Neste contexto para a operacionalidade deste modelo e potenciando as sinergias existentes, prevê-se que o Grupo de Coordenação Estratégia dos POOC assegure um papel de articulação dentro do ministério e garanta o interface com os restantes sectores. Assume complementarmente um papel importante na plataforma de cooperação ao nível da execução da própria estratégia em estreita articulação com o INAG.

Esta plataforma terá como objectivos: (i) acompanhamento, monitorização e avaliação da aplicação das medidas e das opções da ENGIZC; (ii) identificar necessidade de projectos-piloto prioritários a promover; (iii) mobilizar equipas interinstitucionais dirigidas à resolução expedita de problemas decorrentes da aplicação da ENGIZC; (iv) divulgar os resultados consensuais apontados pelo diversos representantes da plataforma de forma a promover linhas de investigação/actuação (v) zelar pela concretização das medidas temáticas previstas.

ENTIDADES LIDER/OUTRAS:


INAG
ARH, DGOTDU, ANM, APP, ONG, entidades privadas, outras

META:

Constituição da plataforma
Criar um conjunto de indicadores de monitorização da aplicação da ENGIZC
Publicação bianual sobre a aplicação de Políticas Integradas na Zona Costeira

PRIORIDADES:

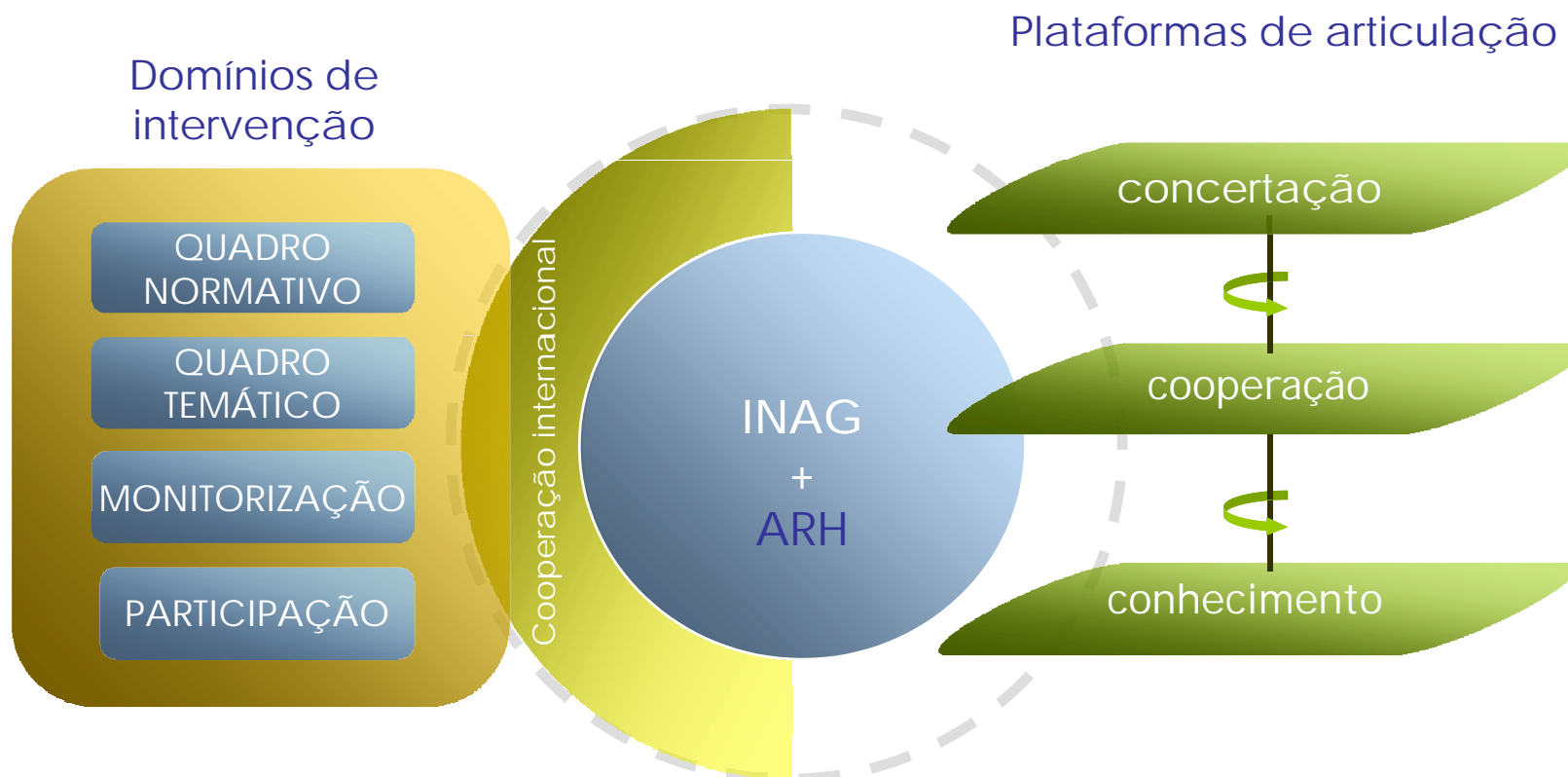
1




Modelo de Governança

Estratégia Nacional para a Gestão Integrada da Zona Costeira

Que modelo de governança⁽¹⁾?



(¹) Nas Regiões Autónomas o modelo deverá ser adaptado em função das especificidades regionais



Modelo de Governança

Estratégia Nacional para a Gestão Integrada da Zona Costeira

modelo de governança Plataformas de articulação






INSTITUTO
DA ÁGUA. I.P.

Jun. 2009

INAG



Modelo de Governança

Estratégia Nacional para a Gestão Integrada da Zona Costeira

Qual é a programação da ENGIZC?

Prioridade 1 medidas cujas principais acções são lançadas nos 3 primeiros anos

Prioridade 2 medidas que incluem acções de curto e de médio/longo prazo


Prioridade 3 medidas cujas principais acções ocorrem a médio/ longo prazo, ficando sujeitas à avaliação prevista

MEDIDAS:	anos	CURTO PRAZO			MÉDIO /LONGO PRAZO							
		1	2	3	4	5	6	7	
M_06: Promover a gestão integrada dos recursos minerais costeiros												
	Clarificar os procedimentos de licenciamento através da elaboração de manuais sobre o exercício da actividade											
	Criar os mecanismos de gestão e de monitorização											
M_07: Identificar e caracterizar as áreas de risco e vulneráveis e tipificar mecanismo de salvaguarda												
	Elaborar estudo com a previsão da evolução da linha de costa											
	Elaborar estudo para identificar na zona costeira os diferentes tipos de risco e tipificar mecanismos de salvaguarda											



Jun. 2009

INAG



Modelo de Governança

Estratégia Nacional
para a Gestão Integrada
da Zona Costeira


Qual é a monitorização prevista?

- 1_Monitorização da aplicação da ENGIZC, referente à verificação contínua da aplicação das medidas e da articulação de políticas adoptadas pela ENGIZC, bem como identificação de possíveis causas de não aplicação;
- 2_Monitorização de resultados e impactos, relativa à avaliação contínua do alcance dos objectivos e metas definidos na ENGIZC, e identificação de eventuais desvios, estabelecendo níveis de desempenho e de alerta;
- 3_Monitorização estratégica, referente à avaliação da adequação de políticas e do modelo de governança para o alcance dos objectivos do ENGIZC, recomendando o seu eventual ajustamento ou revisão.



Jun. 2009

INAG



Modelo de Governança

Estratégia Nacional para a Gestão Integrada da Zona Costeira

Como se pode participar na ENGIZC?

Site do INAG 5 ARH



3 sessões públicas (Porto, Faro e Lisboa)

14 de Abril

ENGIZC

5 de Junho



Estratégia Nacional para a Gestão Integrada da Zona Costeira



**INSTITUTO
DA ÁGUA, I.P.**

Jun:2009 INAG

Modelo de Governança