

ENQUADRAMENTO E OBJECTIVOS

Os três Congressos sobre Planeamento e Gestão das Zonas Costeiras dos Países de Expressão Portuguesa, realizados em Portugal (S. Miguel, Açores – 2001), no Brasil (Recife – 2003) e em Moçambique (Maputo – 2005), possibilitaram uma enriquecedora partilha de experiências que certamente vai prosseguir.

Existem diferentes realidades entre os Países de Expressão Portuguesa, entre Regiões e entre locais e comunidades. Essas diferenças são de natureza geográfica, cultural, socio-económica, institucional, ambiental. Participam Países com uma dimensão quase continental, como é o caso do Brasil, e pequenos Países, com características insulares como é o caso de Cabo Verde e S. Tomé e Príncipe.

Porém, reconhece-se a existência de problemas comuns nas zonas costeiras associados à existência de vastas áreas marítimas, às ocupações e actividades urbanas e turísticas, à exploração de recursos vivos e não vivos, às pressões sobre os ecossistemas, à necessidade de melhorar infra-estruturas, à organização institucional, ao desenvolvimento científico e tecnológico, ao controlo de riscos, à necessidade de uma gestão integrada e de programas de acção.

O IV Congresso vai realizar-se no Funchal, Madeira e por isso mesmo se optou por dar um maior destaque aos temas relacionados com as especificidades dos territórios insulares, sem no entanto deixar de abordar outras temáticas, aproveitando esta vontade comum de busca de conhecimentos e de soluções para desenvolver estes territórios de interface de uma forma sustentada.

PROGRAMA TÉCNICO




O IV Congresso sobre Planeamento e Gestão das Zonas Costeiras dos países de Expressão Portuguesa pretende ser o palco adequado para divulgar e debater a temática das zonas costeiras junto de técnicos, gestores, investigadores e responsáveis que exercem a sua actividade nesta área. No âmbito da sua organização prevê-se a realização de debates, mesas redondas e comunicações técnicas e científicas com a colaboração de oradores convidados e autores de comunicações livres.

Foi escolhido o seguinte tema principal: **A Especificidade dos Territórios Insulares.**

Esta especificidade pode ser abordada considerando diversos sub-temas, nomeadamente: Geomorfologia, Ecossistemas, Património e Culturas Autóctones, Acessibilidades, Recursos, Actividades Económicas, Turismo, Dinâmicas Costeiras, Monitorização, Segurança e Gestão de Riscos Naturais, Riscos Associados a Alterações Climáticas Globais, Modelos de Desenvolvimento, Tecnologias de Informação na Investigação, Planeamento e Gestão, Participação Pública, Quadro Normativo e Institucional, Gestão Integrada, Programas de Acção, Exemplos de Boas Práticas.

De uma forma muito selectiva poderão ser consideradas algumas comunicações relativas a outras áreas relacionadas com a temática das zonas costeiras, pelo que o programa final do Congresso resultará da sistematização de todas as comunicações aceites.

Os trabalhos serão apresentados em sessões técnicas e sob a forma de poster. A opção deverá ser inicialmente feita pelo autor e indicado à Comissão Científica aquando do envio do trabalho. A Comissão Científica do Congresso poderá eventualmente alterar a modalidade de apresentação. Todos os trabalhos serão integralmente publicados, independentemente da sua forma de apresentação.



LOCAL E DATA

O Congresso decorrerá no Funchal, Região Autónoma da Madeira, Portugal, entre 17 e 19 de Outubro de 2007. O arquipélago da Madeira encontra-se situado no Oceano Atlântico, a uma distância de aproximadamente 600 km da costa africana e a 1000 km do continente europeu, a 1h 30 m de voo a partir da cidade de Lisboa.

As ilhas da Madeira, Porto Santo, Selvagens e Desertas, constituem o arquipélago da Madeira que foi descoberto pelos portugueses em 1418. A ilha da Madeira tem 57 km de comprimento e 22 km de largura. A simpatia constitui o atributo principal das gentes deste arquipélago, cuja beleza natural e o clima ameno se apresentam como os seus principais atractivos. As temperaturas oscilam entre os 23º no Verão e os 17ºC no Inverno. A água do mar é igualmente muito temperada, por influência da corrente quente do Golfo, apresentando médias no Verão de 22º C e no Inverno de 18ºC.

Constituem motivos de atracção: O Pico do Areeiro (1810 m de altitude) e o Pico Ruivo, o Monte (acesso por teleférico a partir da marginal), as levadas de água (extraordinário património hidráulico), o Parque Temático da Madeira, o Jardim Botânico, o Jardim Tropical, o Roseiral, as Grutas de São Vicente, a Floresta Laurissilva (Património Natural Mundial da UNESCO), o Curral das Freiras (povoação no interior de um cone vulcânico extinto), as piscinas naturais de Porto Moniz, o Cabo Girão (a segunda maior arriba do Mundo sobre o mar, com 580 m de altura).

O Funchal é cidade desde 21 de Agosto de 1508. Tem cerca de cem mil habitantes e encontra-se situada na costa sul da ilha, numa bela baía banhada pelas águas cálidas do Oceano Atlântico, circundada por altas montanhas verdejantes e vales profundos. Jardins, praças, monumentos, miradouros, cais e docas com restaurantes, mercado dos lavradores, provas de vinho, flores e hospitalidade acolhem os visitantes.

O Aeroporto Internacional da Madeira, localizado na cidade de Santa Cruz, é a principal porta de entrada na região sendo utilizado regularmente pelas principais companhias aéreas europeias. A pista do aeroporto é uma obra imponente de engenharia com uma estrutura assente em pilares sobre o mar.

VISITAS TÉCNICAS

Está prevista a realização de Visitas Técnicas, incluindo uma visita à Ilha do Porto Santo, em 20 de Outubro, as quais serão apresentadas no Boletim n.º2 com publicação prevista para Junho de 2007.

A Ilha do Porto Santo, situada a 40 Km para nordeste da ilha da Madeira, apresenta condições naturais únicas. O seu *ex-libris* é uma praia de nove quilómetros de extensão, banhada por um mar calmo, límpido e profundamente azul. Devido à sua paisagem árida, em que predominam os tons quentes de amarelo e castanho, é conhecida como a "ilha dourada".

DATAS IMPORTANTES

- Recepção dos resumos no Secretariado da APRH até **15 de Abril de 2007**
(máximo de duas páginas A4, com indicação do tema e modalidade em que cada resumo é apresentado)
- Comunicação de aceitação dos trabalhos até **30 de Abril de 2007**
- Recepção dos trabalhos no Secretariado da APRH até **15 de Junho de 2007**
(As normas para a elaboração dos trabalhos serão enviadas simultaneamente com a comunicação de aceitação)

VIAGEM DE GRUPO

Será brevemente apresentada na nossa página www.aprh.pt os programas da viagem de grupo organizada.

INSCRIÇÃO

Inscrições até 31 de Julho de 2007

Sócios da APRH _____ €150,00
Não sócios da APRH _____ €200,00
Estudantes _____ €100,00

Inscrições após 31 de Julho de 2007

Sócios da APRH _____ €250,00
Não sócios da APRH _____ €300,00
Estudantes _____ €150,00



Nome: _____

Profissão: _____

Entidade: _____

Morada: _____

Telefone: _____ Fax: _____

E-Mail: _____

/////

Sócio da APRG

Estudante / Escola:

Pagamento:

Numerário:

Cheque endossado à APRH (participantes portugueses)

à ABRH (participantes brasileiros)

ao MICOA (participantes moçambicanos)

no valor de _____ €

no valor de _____ €

no valor de _____ €

no valor de _____ €

Data: _____ Assinatura: _____



IV CONGRESSO SOBRE PLANEAMENTO E GESTÃO DAS ZONAS COSTEIRAS DOS PAÍSES DE EXPRESSÃO PORTUGUESA

FICHA DE INSCRIÇÃO

COMISSÃO DE HONRA

Será constituída por representantes dos Governos, do Governo Regional da Madeira e de Instituições e Associações de diferentes países da CPLP. A composição será divulgada no Boletim n.º 2.

COMISSÃO ORGANIZADORA INTERNACIONAL

Fernando Veloso Gomes (Presidente) _ Portugal
Theresa Christina de Almeida Rosso
José Vieira Costa
Paolo Alfredi
Domingos Zefanias Gove
Hermes Henriques Pacule
Ana Maria Rodrigues Seixas
Fernanda Praça
Maria Felisbina Quadrado
Ana Estêvão (Secretariado)

COMISSÃO ORGANIZADORA LOCAL

António Domingos Abreu (DRAMb) _ (Presidente)
José Pimenta de França (IGA)
Rui Fernandes (SREST)

COMISSÃO CIENTÍFICA

José Simão Antunes do Carmo (Presidente)
André Fortunato
Carlos do Vale
Carlos Manuel Ventura Soares
Diane Rangel
Edmilson Teixeira
Enise M. Salgado Valentini
João Alveirinho Dias
João Costa
João Gomes Ferreira
José Almir Cirilo
Marcus Polette
Margarida Almodovar
Margarida Cardoso da Silva
Teresa Cristina Araújo



BOLETIM Nº 1

SECRETARIADO DA APRH - a/c Ana Estêvão
A/c LNEC - Avenida do Brasil, 101
1700-066 Lisboa
Portugal
Tel.: +351 21 844 34 28
Fax: +351 21 844 30 17
E-Mail: aprh@aprh.pt
Web: www.aprh.pt



INFORMAÇÕES:

APRH - Associação Portuguesa dos Recursos Hídricos
AMCT - Associação Moçambicana de Ciência e Tecnologia
ABRH - Associação Brasileira de Recursos Hídricos

PROMOÇÃO:



IV CONGRESSO SOBRE PLANEAMENTO E GESTÃO DAS ZONAS COSTEIRAS DOS PAÍSES DE EXPRESSÃO PORTUGUESA

A Especificidade dos Territórios Insulares

17.18.19
OUTUBRO 2007
Funchal // Madeira

AMCT ABRH

ASSOCIAÇÃO PORTUGUESA DOS RECURSOS HÍDRICOS APRH